

# Escursioni in bicicletta

27 risultati

a Erdeven

## **Erdeven - Circuito per mountain bike - Il cordone di dune**

Livello di difficoltà: medio (dislivello medio: 80 m) Itinerario n°5 vert Dalla costa atlantica alla foresta di Erdeven. Punto di partenza: questo percorso parte dal parcheggio del complesso sportivo Grand Large, rue du Grand Large a Erdeven. Passo dopo passo: 1) Seguire le indicazioni per...

📍 Rue du grand Large



a Camors

## **Camors - Circuito di mountain bike - Circuit de la Forêt**

Il sentiero della foresta parte dal parcheggio del Petit Bois e forma un anello di 15,9 km.

📍 Parking Etang du Petit Bois



a Crach

## **Crac'h - Ciclismo - Circuito fluviale dell'Auray**

Livello di difficoltà: Facile - Tutto l'anno Questo bellissimo percorso vi porterà lungo il fiume Auray fino a uno dei luoghi più belli della città. Punto di partenza: Place Le Mené, di fronte al Municipio. Passo dopo passo: 1) Al semaforo, immettersi sulla D28 e prendere la vecchia strada...

📍 Place Le Mené



a Étel

## **Da Etel a Quiberon - Itinerario ciclistico - Il grande sito in bicicletta**

Livello di difficoltà: Facile Tratti sabbiosi in alcuni punti. Questo itinerario permette di scoprire l'intero litorale del Grand Site dunaire e tutte le sue ricchezze. Punto di partenza : Dal porto di Etel, seguire la banchina e fare il giro del lago. Seguire la pista ciclabile verso la Barre...

📍 Port



a Erdeven

## **Erdeven - Percorso per mountain bike - Sentier des Mégalithes (Sentiero dei Megaliti)**

Livello di difficoltà: Facile Tutto l'anno - Possibilità di mountain bike Scoprite i numerosi siti megalitici di Erdeven: allineamenti di menhir, dolmen, recinti megalitici... Punto di partenza: Complesso sportivo, parcheggio in erba. Aggirate il campo da calcio e prendete la rue du stade in...

☎ 0244845656 📍 Complexe sportif



a Quiberon

## **Quiberon - Itinerari ciclistici - L'anello del Quiberon**

Livello di difficoltà: medio Cartelli "Anello di Quiberon A piedi o in bicicletta, il giro del Quiberon vi porta da Armor ad Argoat. Passo dopo passo: Inizio: prendere il Boulevard Chanard e poi la strada costiera verso la Pointe du Conguel. Il Boulevard Chanard è fiancheggiato da ville...

☎ 02 44 84 56 56 📍 Boulevard Chanard



a Erdeven

### **Erdeven - Circuito per mountain bike - Intorno a Erdeven**

Livello di difficoltà: medio (dislivello medio: 160 m) Percorso n. 3 blu - Dalla costa atlantica alla foresta di Erdeven, dalle dune al parco del castello di Keravéon e al sito megalitico di Varquez, questo percorso è stato concepito per mostrare la diversità dei paesaggi e il ricco patrimonio...

📍 Rue du grand Large



a Plumergat

### **Plumergat - Circuito ciclistico - I tre campanili**

Livello di difficoltà: Facile Plumergat, il suo villaggio con tre campanili, i suoi villaggi e le sue cappelle si trovano lungo stradine e strade di campagna. Punto di partenza: Dal chiosco, ammirate i "tre campanili": la chiesa di Saint-Thuriau, che conserva la navata, le arcate e i capitelli...

☎ 02 97 24 09 75 📍 Kiosque en face de la mairie



a Erdeven

### **Erdeven - Sentiero per mountain bike - Sentier de l'Océan**

Livello di difficoltà: Facile. Tutto l'anno - Possibilità di escursioni in mountain bike Scoprire i sentieri rurali di Erdeven per raggiungere il villaggio e la spiaggia di Kerhillio. Punto di partenza: Complesso sportivo, parcheggio in erba. Uscire dalla rue du Grand Large a sinistra per 50...

📍 Complexe sportif



a Erdeven

### **Erdeven - Percorso per mountain bike - Sentier de la roche sèche (Sentiero della roccia secca)**

Livello di difficoltà: Facile Segnaletica gialla Tutto l'anno - Percorribile a piedi Questo sentiero conduce alle spiagge di Kerouriec e Kerminihy e a La Roche Sèche. Punto di partenza: Complesso sportivo, parcheggio in erba. Uscire dalla rue du Grand Large a sinistra per 50 metri e prendere...

📍 Complexe sportif




a Erdeven

### **Erdeven - Circuito per mountain bike - Sentiero del villaggio**

Livello di difficoltà: medio Tutto l'anno - Possibilità di mountain bike Segnaletica gialla La campagna a ovest di Erdeven ha un ricco patrimonio architettonico e religioso. Partenza: complesso sportivo, parcheggio in erba. Aggirare il campo da calcio e prendete la rue du stade in direzione...

📍 Complexe sportif




a Belz

### **Belz - Circuito ciclistico - L'anello di Belz**

Livello di difficoltà: Facile Segni rossi Zone umide in inverno L'itinerario si snoda nel ricco paesaggio rurale del comune: sottobosco, brughiera, megaliti e patrimonio religioso. Punto di partenza: dal parcheggio dello stadio, svoltare a destra in Rue des Sports, quindi imboccare la...

📍 Stade




a Locmariaquer

### **Locmariaquer - Ciclismo - Sentiero dei megaliti**

Livello di difficoltà: Facile Partenza: parcheggio dei Megaliti Passo dopo passo: 1) Si può iniziare il percorso visitando il Grand Menhir Brisé, il dolmen Table des Marchands e il tumulo Er Grah, un complesso gestito dal Centre des Monuments Nationaux 1 (ingresso a pagamento: maggiori...

📍 Kerlogonan



a Erdeven

### **Erdeven - Percorso per mountain bike - Tra mare e foresta**

Livello di difficoltà: medio (dislivello medio: 200 m) Percorso n. 4 rosso Dalla costa atlantica alla foresta di Erdeven, dalle dune al sito megalitico di Varquez, o dal mulino di Sac'h alla cappella di Saint-Laurent, questo percorso è stato concepito per permettere di apprezzare la varietà dei...

📍 Rue du grand Large



a Ploemel

### **Ploemel - Circuito per mountain bike - Nel cuore dei villaggi di Ploemel**

Livello di difficoltà: medio (dislivello medio: 50 m) Percorso blu n. 1 Questo percorso si snoda tra edifici di epoche diverse, dalla preistoria alle cappelle del XVI secolo, lungo sentieri di bosco e di campo che conducono di villaggio in villaggio. Passo dopo passo: Partenza: il percorso...

📍 PA du Moustoir



a Auray

### **Auray - Circuito per mountain bike - Intorno ad Auray**

Livello di difficoltà: medio (dislivello medio: 250 m) Percorso n° 7 blu Non abbiate paura di affrontare la sfida di queste poche salite che vi porteranno alla scoperta degli splendidi paesaggi di Auray. La città e la campagna si incontrano lungo il percorso, rivelando parchi, giardini, porti...

📍 Centre Aquatique Alre'O



a Crach

### **Crac'h - Circuito ciclistico - Douar ha Mor**

Livello di difficoltà: Facile - Tutto l'anno Questa piacevole passeggiata offre una magnifica vista sul fiume Auray e sul cuore rurale del comune attraverso campi e boschi. Partenza: Place Le Mené, di fronte al municipio, seguire le indicazioni per Le Tourbillon e poi la D28 in direzione...

📍 Place Le Mené




a Camors

### **Camors - Circuito di mountain bike - Circuito del Drolo**

Il circuito di Drolo parte dal Parking du Petit Bois e forma un anello di 7,6 km.

📍 Parking Etang du Petit Bois



a Plouharnel

### **Plouharnel - Percorso per mountain bike - Le chemin des 4 vents**

Livello di difficoltà: medio (dislivello medio: 50 m) Percorso verde n. 2 Questo percorso permette di scoprire, o riscoprire, la ricchezza del patrimonio naturale ed edilizio di Plouharnel e di apprezzare la diversità del suo paesaggio, dalla campagna alle dune, dall'oceano alla baia di...

📍 Rond point de l'océan



a Sainte-Anne-d'Auray

### **Sainte-Anne d'Auray - Itinerari ciclistici - A due passi da casa nostra**

Livello di difficoltà: Facile - Tutto l'anno Una passeggiata sulle orme del contadino Yvon Nicolazic. Sant'Anna gli apparve due volte. Nel 1625, portò alla luce una sua statua. L'impatto di questa storia e l'afflusso di pellegrini hanno reso il santuario quello che è oggi. Punto di partenza:...

☎ 02 44 84 56 56 📍 Place de la mairie





a Brech

### **Brec'h - Percorso ciclistico - Percorso delle cappelle**

Livello di difficoltà: Facile - Tutto l'anno Questo percorso permette di scoprire il ricco patrimonio storico e religioso del comune. Partenza: di fronte al municipio, si passa davanti alla Chapelle Notre-Dame des Fleurs, un tempo centro di un popolare perdono primaverile. Imboccare la rue du...

☎ 02 44 84 56 56 📍 Place Kreisker, bourg



a Crach

### **Crac'h - Circuito ciclistico - Circuito dei tre ponti**

Livello di difficoltà: Facile - Tutto l'anno Una bella passeggiata alla scoperta della nascita del fiume di Crac'h. Punto di partenza: Place Le Mené, di fronte al Municipio, seguire le indicazioni per Le Tourbillon. Passo dopo passo: 1) Prendere il sentiero in direzione nord verso Kerbiscam,...

📍 Place Le Mené




a Erdeven

### **Erdeven - Circuito per mountain bike - Vecchio sentiero stradale**

Livello di difficoltà: Facile Tutto l'anno - Possibilità di mountain bike Segnaletica gialla In una zona boscosa e agricola, l'antico percorso Étel-Vannes è senza dubbio un'antica strada romana: rettilineo, situato su un crinale, spartiacque. Partenza: complesso sportivo, parcheggio in...

📍 Mairie



a Erdeven

### **Erdeven - Percorso per mountain bike - Alla scoperta del nostro patrimonio**

Livello di difficoltà: medio (dislivello medio: 80 m) Percorso n. 6 verde - Dal parco del Castello di Keravéon al sito megalitico di Varquez. Punto di partenza: questo percorso parte dal parcheggio del complesso sportivo Grand Large, in rue du Grand Large, Erdeven. Passo dopo passo: 1)...

📍 Rue du grand Large



a Locmariaquer

### **Locmariaquer - Giro in bicicletta - Le grand tour**

Livello di difficoltà: Facile Questo percorso tocca i principali siti naturali e megalitici di Locmariaquer: la città mercato, la Table des Marchands, Saint-Pierre Lopérec, la passerella coperta delle Pierres Plates, Kerpenhir e l'ingresso del Golfo di Morbihan. Punto di partenza: dal...

☎ 02 97 55 72 21 📍 Parking Wilson



a Auray

### **Auray, Brech, Sainte-Anne d'Auray - Circuito per mountain bike - Valle del Tréauray**

Livello di difficoltà: medio (dislivello medio: 450 m) Itinerario n. 8 rosso Dopo il percorso n. 7 "Intorno ad Auray", questo itinerario risale la valle del Tréauray, aggira Sainte-Anne d'Auray, Brec'h e il villaggio di Saint-Dégan prima di ritornare sulla sponda occidentale della Loc'h....

📍 Centre Aquatique Alre'O



a Camors

### **Camors - Sentiero per mountain bike - Sentiero dei megaliti**

Il sentiero dei megaliti inizia al Parking du Petit Bois e forma un anello di 9,6 km.

📍 Parking Etang du Petit Bois

