

# Tour a piedi

46 risultati

a Locoal-Mendon

## **Circuito Locoal Mendon - Lapaul-Cosquer**

Livello di difficoltà: Facile Segnaletica gialla Tutto l'anno Questo breve percorso tocca la frazione di Lapaul e costeggia il torrente Etang du Crannic. La Chapelle Saint-Paul de Lapaul (XVII secolo) è stata completamente ricostruita come oratorio nel XX secolo. Punto di partenza: dalla...

📍 Fontaine de lapaul



a Hoedic

## **Hoedic - Tour de l'Île**

Passo dopo passo: seguire il sentiero costiero. Punto di partenza: da Port D'Argol, girare a destra sul sentiero costiero dietro il terminal dei traghetti. 1- A sinistra, si vede la fosse du Douet (ex lavatoio) e, a destra, l'insenatura di Gadouen, Port l'Église e l'ex casa della scialuppa. 2-...

☎ 02 97 52 48 88



a Landévant

## **Circuito Landévant - Lannouan**

Livello di difficoltà: Facile Segnaletica gialla Tutto l'anno Una breve passeggiata per scoprire la chiesa di Saint-Martin, il castello di Lannouan, i boschi circostanti e il piccolo patrimonio di Landévant. Partenza: dalla chiesa di Saint-Martin, completamente ricostruita nel 1834. Sostituisce...

☎ 02 44 84 56 56 📍 Église Saint-Martin



a Saint-Philibert

## **Saint-Philibert - Fiume di Saint-Philibert e Men Er Beleg**

Livello di difficoltà: Facile Con le sue viste panoramiche e i suoi borghi tipici, questo percorso segue il fiume da Saint-Philibert alla punta di Men Er Belleg, le spiagge e le tranquille strade della località. Partenza: dalla piazza, girare a sinistra in rue des Ormes, poi subito a sinistra...

📍 Place des trois otages



a Carnac

## **Circuito Carnac - Saint-Colomban**

Livello di difficoltà: medio Segni gialli Seguire il sentiero che gli abitanti del villaggio di Saint-Colomban percorrevano per raggiungere il paese all'inizio del secolo scorso. Punto di partenza: Place Saint-Cornély, di fronte all'Ufficio del Turismo. Passo dopo passo: 1) Lasciare la chiesa...

📍 Place de l'église



a La Trinité-sur-Mer

## **La Trinité-sur-Mer - Le tracce dei doganieri**

Livello di difficoltà: Facile Segnaletica GR e gialla - Tutto l'anno Il sentiero si snoda da una spiaggia all'altra, fino alla Pointe de Kerbihan e al suo punto di osservazione sulla baia di Quiberon, passando anche per le saline riabilite di Kervillen. Punto di partenza: dalla banchina,...

☎ 02 44 84 56 56 📍 Cours des Quais Capitainerie



a Plouharnel

### **Circuito Plouharnel - Abbazie**

Segnaletica rosa Le due abbazie benedettine di Kergonan (1897 e 1898) sono di pura tradizione gregoriana. Le funzioni (in latino cantato) sono aperte a tutti. Nel negozio sono in vendita ceramiche dipinte, frutta, marmellata, miele e altri prodotti biologici a base di alghe. Il centro storico è...

☎ 02 44 84 56 56 📍 Mairie



a Locoal-Mendon

### **Locoal Mendon - Circuito le chemin de Cadoudal - Pointe de la Forest**

Livello di difficoltà: Facile Portate con voi un marsupio perché parte del percorso non è accessibile ai passeggini. Questo percorso è una passeggiata tra terra e mare, sulle rive della Ria d'Étel. Punto di partenza: da Locoal-Mendon, dirigersi in direzione di Locoal, superare il...

📍 La Forest



a Carnac

### **Circuito Carnac - Cloucarnac**

Livello di difficoltà: Facile Segnavia giallo n. 3 - Tutto l'anno Questa breve passeggiata permette di scoprire gli antichi villaggi del comune e il loro patrimonio storico. Punto di partenza : All'inizio di questa passeggiata, visitate la chiesa di Saint-Cornély. Costruito nel XVII secolo,...

📍 Place de l'église



a Ploemel

### **Ploemel - Sentiero delle cappelle e delle fontane**

Facile Segnaletica gialla I sentieri del sottobosco permettono di accedere al parco Mané-Bogad (lago, area giochi per bambini, tavoli da picnic, percorso sportivo), ai villaggi, alle cappelle, alle fontane e al piccolo patrimonio di Ploëmel. Passo dopo passo: partenza: prendere la rue du...

📍 Parking du Groëz-Ven (près de la salle polyvalente)




a Erdeven

### **Erdeven - Vecchio sentiero stradale**

Livello di difficoltà: Facile Tutto l'anno - Possibilità di mountain bike Segnaletica gialla In una zona boscosa e agricola, l'antico percorso Étel-Vannes è senza dubbio un'antica strada romana: rettilineo, situato su un crinale, spartiacque. Partenza: complesso sportivo, parcheggio in...

📍 Complexe sportif Rue du Grand Large




a Pluneret

### **Pluneret - L'insenatura del Téo**

Livello di difficoltà: Facile tutto l'anno - Bagnato in inverno Questa passeggiata permette di scoprire la ricchezza delle aree naturali del comune. Punto di partenza: parcheggio del villaggio di Sainte-Avoye. Per iniziare bene la passeggiata, sono disponibili due mappe, disegnate a mano da un...

☎ 02 44 84 56 56 📍 Saint Avoye Parking




a Pluneret

### **Pluneret - Tro Ar Vourc'h**

Facile Relativamente incontaminato dalla ricomposizione fondiaria, Pluneret vanta un paesaggio rurale di alta qualità. I suoi sentieri rendono facili gli spostamenti e gli incontri. Passo dopo passo : Inizio: di fronte alla chiesa, prendere la strada per Sainte-Anne d'Auray. Superare il...

📍 Place de la Mairie



a La Trinité-sur-Mer

### **La Trinité-sur-Mer - Il circuito delle paludi**

Livello di difficoltà: Facile Segnaletica verde - Tutto l'anno Tra La Trinité e Carnac, 2 "valli" parallele sono state utilizzate per diversi scopi (produzione di sale, allevamento di ostriche, ecc.). Sono tutte zone umide che devono essere protette o ripristinate. Punto di partenza: dal...

☎ 02 44 84 56 56 📍 Parking du Men-dû



a Camors

### **Camors - Circuito dell'acqua**

Livello di difficoltà: medio Segnaletica gialla - Tutto l'anno - Possibilità di mountain bike L'acqua è ovunque nella foresta demaniale di Camors (650 ettari): stagni, fiumi, fontane. Ospita una grande varietà di animali selvatici e per secoli ha fornito cibo a molti lavoratori del legno....

☎ 02 44 84 56 56 📍 Parking de l'Etang du Petit Bois



a Plouharnel

### **Circuito Plouharnel - Crucuno**

Facile segnaletica gialla Il Dolmen de Crucuno è il più imponente del Morbihan, spogliato del suo tumulo. W. Lukis, archeologo inglese, ha descritto un corridoio lungo 27 metri (1864). Passo dopo passo: Inizio: di fronte al dolmen, girare a destra (sud). Passare tra due case, seguire il...

☎ 0244845656 📍 Dolmen de Crucuno



a Camors

### **Camors - Circuito dell'oceano**

Livello di difficoltà: medio Segnaletica gialla - Tutto l'anno - Possibilità di utilizzare la mountain bike Questa passeggiata tocca la foresta nazionale di Camors, il sito del Petit Bois e i megaliti. Punto di partenza: si parte da Le Petit Bois, un parco dedicato al relax, al tempo libero e...

☎ 02 79 24 09 75 📍 Rue de l'étang Parking du Petit Bois



a Saint-Philibert

### **Saint-Philibert - Mori e dolmen**

Livello di difficoltà: Facile Segnaletica gialla (punti neri) - Tutto l'anno Questo percorso si snoda lungo i sentieri di Saint-Philibert per scoprire i megaliti del comune e del litorale e per godere di splendide viste panoramiche. Punto di partenza : Dal municipio, girare a sinistra in rue...

📍 Place des trois otages



a Sainte-Anne-d'Auray

### **Da Sainte-Anne d'Auray a Brec'h - Sulle orme del Cammino di Santiago de Compostela**

Livello di difficoltà: medio Tutto l'anno Seguite le orme del Cammino di Santiago di Compostela da Sainte-Anne d'Auray, collegando Brec'h attraverso il villaggio di Saint-Dégan e il Moulin d'Estaing. Punto di partenza: dalla Mairie dirigersi verso est in direzione di Mériadec. 1) Dopo 100 m,...

📍 10 Place Nicolazic




a Erdeven

### **Erdeven - Sentiero dell'oceano**

Livello di difficoltà: Facile Tutto l'anno - Possibilità di andare in mountain bike Scoprite i sentieri rurali di Erdeven per raggiungere il villaggio e la spiaggia di Kerhillio. Partenza: complesso sportivo, parcheggio in erba. Uscire dalla rue du Grand Large a sinistra per 50 metri e...

📍 Complexe sportif



a Saint-Pierre-Quiberon

### **Saint-Pierre Quiberon - Kerhostin, Portivy, Côte sauvage**

Contrassegni gialli L'escursione si snoda tra i due versanti della penisola di Quiberon: il litorale selvaggio con le sue dune a ovest e la baia aperta sull'oceano a est. Si possono visitare alcuni bei villaggi come Kerhostin e il porto di pescatori di Portivy, oltre a notevoli siti neolitici...

📍 Office de tourisme



a Brech

### **Brec'h - Il circuito della valle di St-Dégan e Tréauray**

Facile segnaletica gialla - Tutto l'anno - Possibile VTT Saint-Dégan ha un patrimonio storico e naturale molto vario: la valle del Tréauray e il fiume Loc'h, il villaggio di Saint-Dégan con i tetti di paglia, la cappella di Saint-Quirin e la sua cosiddetta fontana curativa e il frutteto del...

☎ 02 44 84 56 56 📍 Village de Saint-Dégan



a Locmariaquer

### **Locmariaquer - Tra il Golfo e l'Oceano**

Livello di difficoltà: Facile Segnaletica gialla, segnavia color malva - Tutto l'anno Un percorso per scoprire le diverse sfaccettature di Locmariaquer: la città e il porto, i siti megalitici e le notevoli aree naturali. Punto di partenza: di fronte all'ufficio del turismo, imboccate la ruelle...

📍 Rue de la Victoire



a Pluneret

### **Pluneret - Vallon du Léran**

Livello di difficoltà: Facile Vicoli incassati e il fiume Léran attraversano la campagna e i villaggi di Mériadec. San Mériadec era molto popolare in Bretagna e in tutto l'Atlantico già nel V secolo. Partenza: Dalla località del villaggio di Mériadec, attraversare la strada D19 e...

☎ 02 44 84 56 56 📍 Ruelle du Four Mériadec



a Pluvigner

### **Circuito Pluvigner - Saint-Guénaël**

Livello di difficoltà: Facile Segnaletica gialla - Tutto l'anno Questo percorso attraversa la campagna di Pluvignoise, dalla cappella e dalla fontana di Saint-Guénaël al lavatoio di Ker-Ivo e ai boschi del castello di Kéronic. Partenza: prendere il sentiero sterrato di fronte alla cappella di...

☎ 02 97 24 09 75 📍 Chapelle Saint-Guénaël




a Erdeven

### **Erdeven - Sentiero del villaggio**

Livello di difficoltà: medio Tutto l'anno - Possibilità di mountain bike Segnaletica gialla La campagna a ovest di Erdeven ha un ricco patrimonio architettonico e religioso. Partenza: complesso sportivo, parcheggio in erba. Aggirate il campo da calcio e prendete la rue du stade in direzione...

📍 Complexe sportif




a Locoal-Mendon

### **Locoal Mendon - Circuito Ty Er Chir - Kernours**

Livello di difficoltà: Facile Segnaletica gialla Tutto l'anno Questo sentiero intercomunale collega Locoal-Mendon a Belz. Si incontrano le cappelle di Sainte-Marguerite e di Kernours. Punto di partenza: dalla frazione di Ty Er Chir, prendere la strada del Cleff e poi il sentiero di sinistra...

📍 Ty Er Chir



a Ploemel

### **Circuito Ploemel - Tro Plenuer**

Livello di difficoltà: medio Segnaletica gialla Questo percorso si snoda nel comune di Ploemel (Plenuer in bretone) attraverso i suoi sentieri e le sue stradine incassate. Passo dopo passo: Partenza: dal parcheggio del cimitero, prendere la strada stretta in direzione di Lenno. Alla curva...

📍 Parking du cimetière



a Landévant

### **Circuito Landévant - Listoir**

Livello di difficoltà: Facile Segnaletica gialla Tutto l'anno (evitare i periodi di pioggia e le zone umide) La Pointe du Listoir è il luogo di nascita del fiume Étel. Ricca di organismi marini, questa zona è un sito ornitologico. Punto di partenza: dal sentiero forestale creato dall'ONF,...

☎ 02 44 84 56 56 📍 Mané-Craping



a Plouharnel

### **Plouharnel - Circuito di Sainte Barbe**

Facile marcatura gialla Il villaggio bretone di Sainte-Barbe sfida la furia dell'oceano sotto la protezione della sua cappella. Isolato, gli abitanti del villaggio vivevano in clan familiari, con stretti passaggi che collegavano le abitazioni. Passo dopo passo : Inizio: di fronte all'ingresso...

☎ 0244845656 📍 Chapelle Sainte Barbe



a Belz

### **Belz - Pointe de Larmor**

Livello di difficoltà: Facile Segnaletica gialla Tutto l'anno Questa passeggiata costeggia la Rivière d'Étel, un pittoresco golfo marino. Si costeggiano poi le rive del Sac'h, il suo affluente, uno dei tanti bracci della Ria. Punto di partenza: dal parcheggio di Port Niscop, ammirate il Pont...

☎ 0244845656 📍 Port Niscop



a Pluvigner

### **Pluvigner - Saint-Trémeur**

Livello di difficoltà: medio Segnaletica gialla - Tutto l'anno Questa passeggiata tocca la fontana di Saint-Guigner, il sito archeologico di Talhouët, i villaggi e la campagna di Pluvigny. Punto di partenza: dal lavatoio della fontana, si risale la rue du Tanin. All'incrocio, attraversare la...

☎ 02 44 84 56 56 📍 Fontaine Saint-Guigner Rue du Tanin



a Belz

### **Circuito Belz - Etré Douar ha Mor (tra terra e mare)**

Livello di difficoltà: Facile - Segnaletica gialla Tutto l'anno - Parti umide in inverno Situato nel cuore della Ria d'Étel, Belz possiede un patrimonio naturale, architettonico e megalitico sorprendentemente ricco. Questo percorso comprende il famoso villaggio di Saint-Cado, la Ria d'Étel e i...

📍 Parking du stade



a Pluneret

### **Pluneret - Il circuito dei due fiumi**

Livello di difficoltà: Facile Segnaletica gialla - Tutto l'anno Il Golfo di Morbihan rivela qui tutto il suo fascino: una grande varietà di ambienti naturali che combinano il patrimonio rurale e quello marino. Affacciata sull'estuario del Sal, la cappella di Sainte-Avoye ricorda questo connubio...

☎ 02 44 84 56 56 📍 Saint Avoye Parking



a Ile-d'Houat

### **Houat - Tour de l'île**

Durata: 3h30 Distanza: 14,3 km (facile) Seguire il sentiero costiero - Vietato l'uso di bastoni con punte metalliche Le alte falesie di granito di Houat sono un prolungamento della penisola di Quiberon, a cui un tempo era legata. Il villaggio è raggruppato intorno al porto di pesca,...



a Camors

### **Camors - Il circuito del Tro Bourk**

Livello di difficoltà: medio Contrassegni arancioni - tutto l'anno Foresta nazionale di Camors (650 ha), sito del Petit Bois, cappella e fontana di Saint-Gobrien, torrente Korrigans e lavatoi: c'è molto da scoprire qui. Inizio: attraversare la strada. Costeggiare lo stagno sotto la sala del...



📍 Parking du Petit Bois

a Quiberon

### **Quiberon - Dalla costa selvaggia al porto di pesca**

Facile Cartelli gialli Il sentiero dei pescatori conduce da Port Maria (il principale porto francese di sardine dal 1930 al 1947) a Manémeur, un antico villaggio di pescatori. La costa selvaggia è caratterizzata da impressionanti scogliere. Passo dopo passo: Partenza: prendere il percorso...



📍 Route Côtière

a Belz

### **Belz - Le Tro-Belz**

Livello di difficoltà: Facile Contrassegni gialli Facile. Tutto l'anno Parti umide in inverno. Stagione di caccia da ottobre a febbraio (cartelli) Questo anello permette di scoprire la ricchezza della campagna di Belz: un sentiero lungo la Ria, il sottobosco e la brughiera. Dolmen e cappelle...



☎ 0244845656 📍 Place René Cassin (derrière la mairie)

a Carnac

### **Carnac - Tour degli allineamenti**

Livello di difficoltà: Facile Segnavia giallo n. 2 - tutto l'anno Questo percorso si snoda su una parte degli Alignements de Carnac, uno dei siti megalitici più straordinari del mondo. Punto di partenza: Place Saint-Cornély, visita della chiesa del XVII secolo. Camminare alle spalle della...



☎ 02 97 52 13 52 📍 Place Saint Cornély

a Belz

### **Belz - Il circuito di Querc'h**

Livello di difficoltà: Facile Segnaletica gialla Tutto l'anno Zone umide in inverno Stagione di caccia da ottobre a febbraio (segnaletica) Questo percorso si snoda nelle conche e nei sentieri boscosi del comune. Punto di partenza: dalla Chapelle Sainte-Anne, prendere la rue des Champs, la...



a Erdeven

### **Erdeven - Sentiero delle rocce secche**

Livello di difficoltà: Facile Segnaletica gialla Tutto l'anno - Possibilità di mountain bike Questo sentiero conduce alle spiagge di Kerouriec e Kerminihy e a La Roche Sèche. Punto di partenza: Complesso sportivo, parcheggio in erba. Uscire dalla rue du Grand Large a sinistra per 50 metri e...



📍 Complexe sportif

a Landévant

### **Landaul, Landévant, Pluvigner - Giro dei Bons Voisins**

Livello di difficoltà: medio Segnaletica gialla Dislivello - Tutto l'anno Un ampio percorso che passa per Landaul, Landévant e Pluvigner, tra villaggio, campagna e foresta. Il torrente Kergroëz è rinomato per la pesca di trote e salmoni. Punto di partenza: dalla Chapelle Notre-Dame de...

☎ 02 44 84 56 56 📍 Chapelle Notre Dame de Locmaria



a Sainte-Anne-d'Auray

### **Circuito Sainte-Anne d'Auray - Lann Hir**

Livello di difficoltà: Facile Tutto l'anno - Bagnata in inverno Questa piccola zona umida (1,7 ha) è ricca di biodiversità. È costituita da un mosaico di boschi di querce e salici e da un bosco paludoso di betulle e pini. Riconosciuta come area di elevato interesse ecologico, è un rifugio per...

📍 Camping



a Erdeven

### **Erdeven - Il sentiero dei megaliti**

Livello di difficoltà: Facile Tutto l'anno - Possibilità di mountain bike Scoprire i numerosi siti megalitici di Erdeven: allineamenti di menhir, dolmen, recinti megalitici, ecc. Punto di partenza: Complesso sportivo, parcheggio in erba. Fare il giro del campo da calcio, prendere la rue du...

☎ 0244845656 📍 Complexe sportif



a Quiberon

### **Quiberon - Côte Baie: da Saint Julien alla Pointe du Conguel**

Segnaletica gialla La prima parte di questo percorso si affaccia sulla baia di Quiberon, una delle "baie più belle del mondo". La Pointe du Conguel offre una vista sull'ingresso del Golfo di Morbihan e sulle isole. Alla fine del tour, potrete passeggiare per le stradine della città. Passo...

☎ 02 44 84 56 56 📍 Port Haliguen



a Plumergat

### **Plumergat - I 3 campanili**

Easy Plumergat, il suo villaggio con tre campanili, i suoi villaggi e le sue cappelle si trovano lungo stradine e strade di campagna. Passo dopo passo : Inizio: scendere la piazza a sinistra della chiesa. Prendere il sentiero dopo il pozzo. 1- All'uscita del complesso residenziale, girare a...

☎ 02 97 24 09 75 📍 Kiosque en face de la mairie



Ufficio del turismo della baia di Quiberon

[www.baiedequiberon.bzh](http://www.baiedequiberon.bzh)

☎ +33 (0)2 44 84 56 56